

PF 7 KM 0.1400

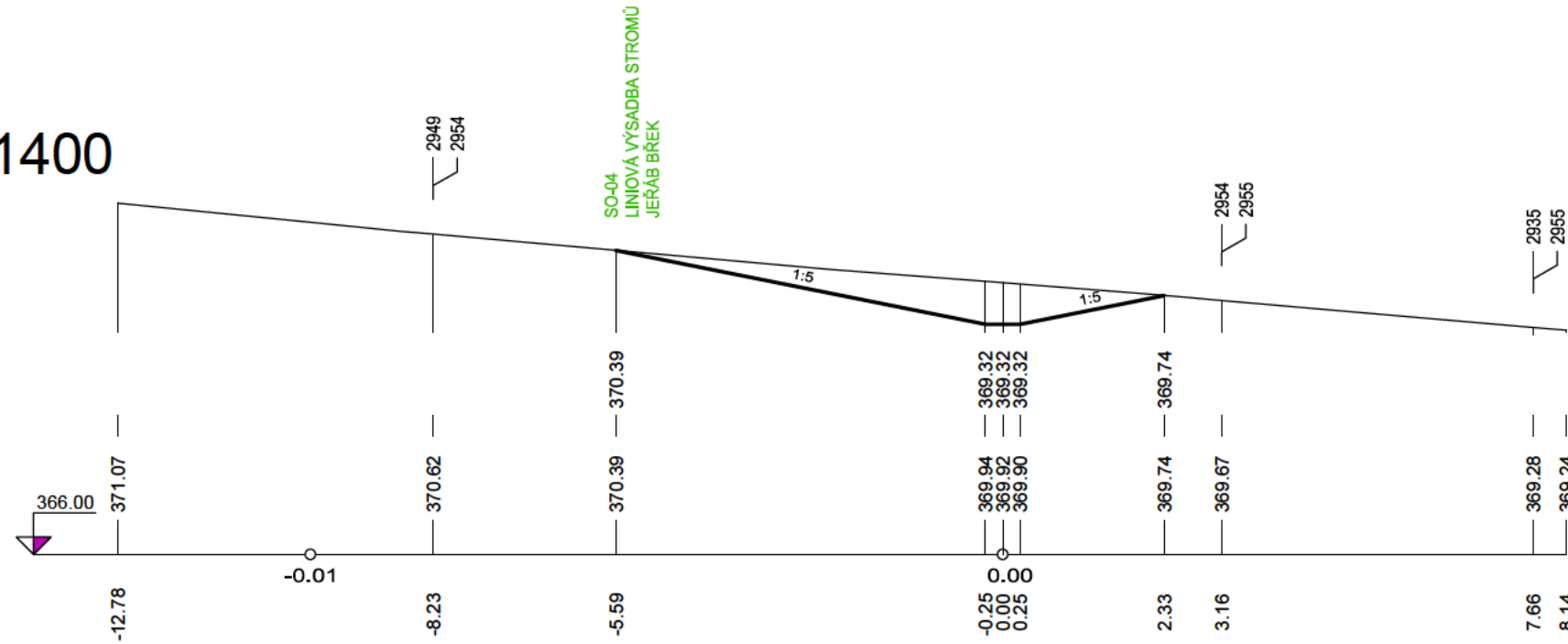
UPRAVENÝ TERÉN

PŮVODNÍ TERÉN

SROVNÁVACÍ ROVINA

STAN. V KM

STAN. V M



PF 10 KM 0.2000

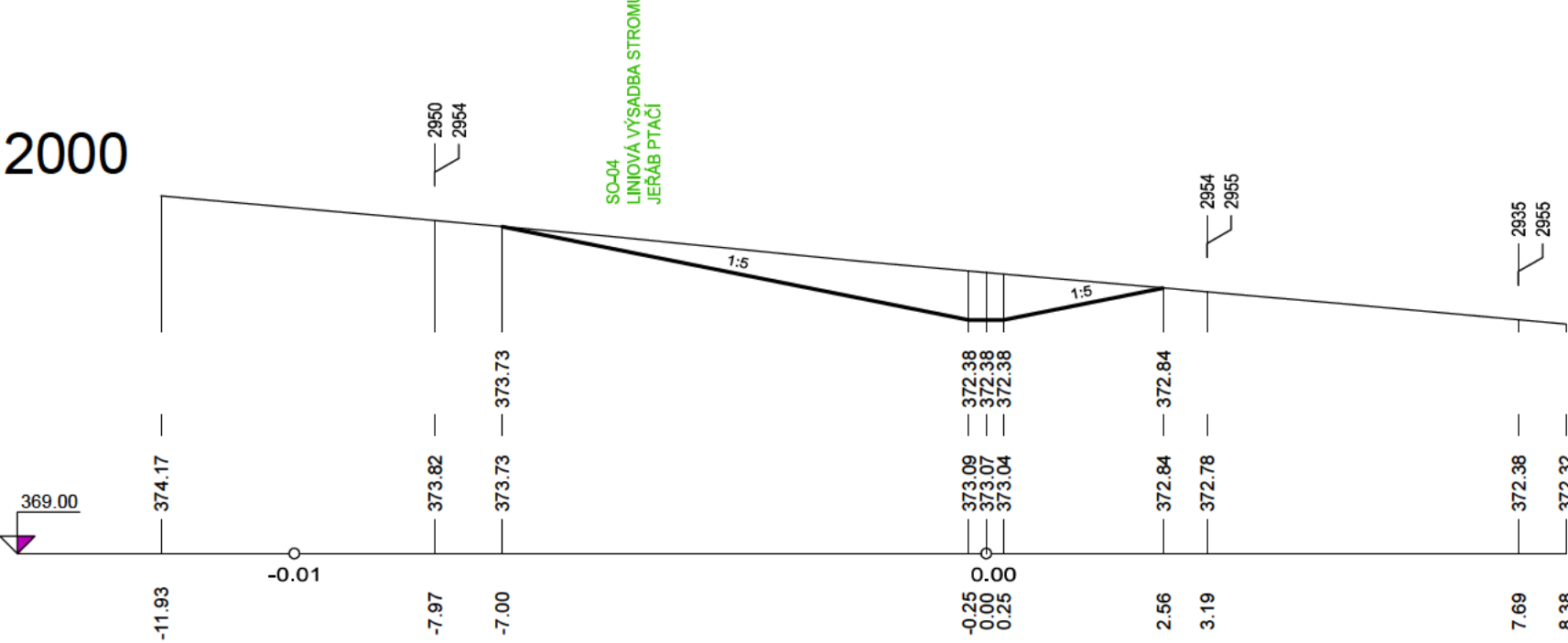
UPRAVENÝ TERÉN

PŮVODNÍ TERÉN

SROVNÁVACÍ ROVINA

STAN. V KM

STAN. V M



PF 13 KM 0.2600

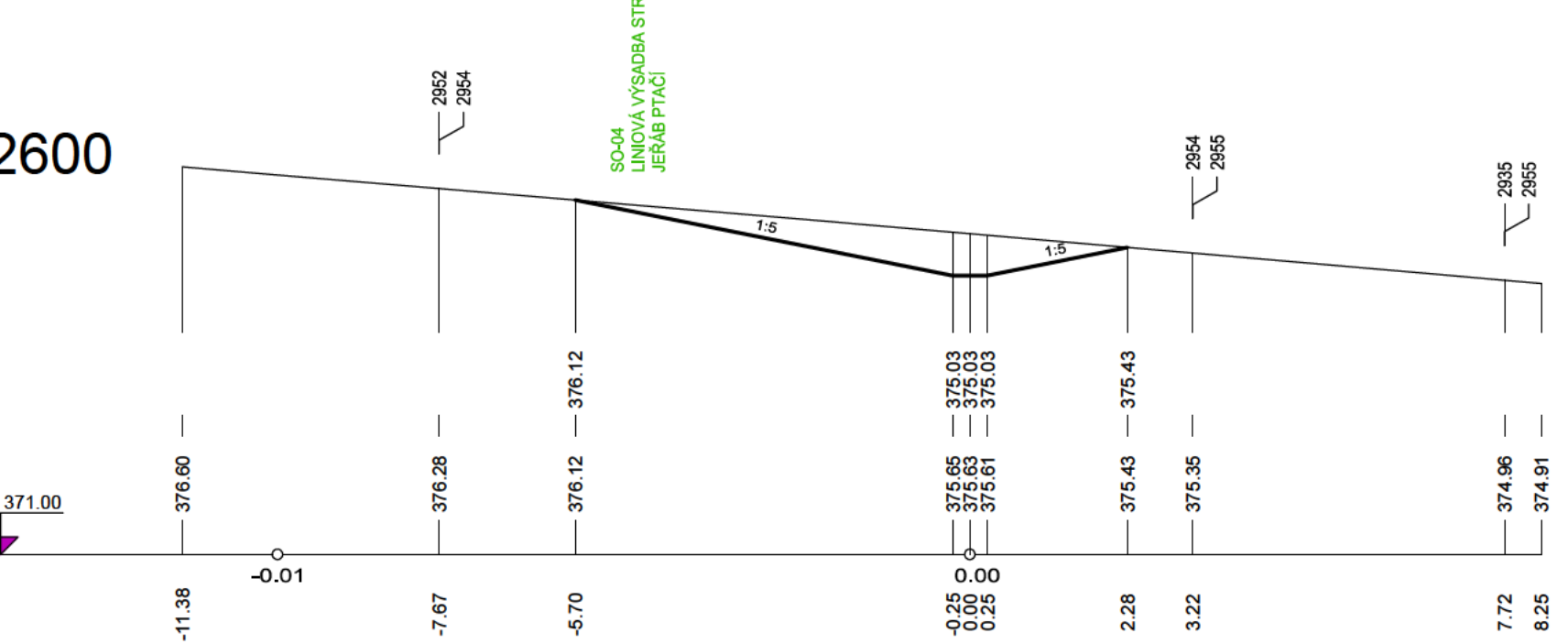
UPRAVENÝ TERÉN

PŮVODNÍ TERÉN

SROVNÁVACÍ ROVINA

STAN. V KM

STAN. V M



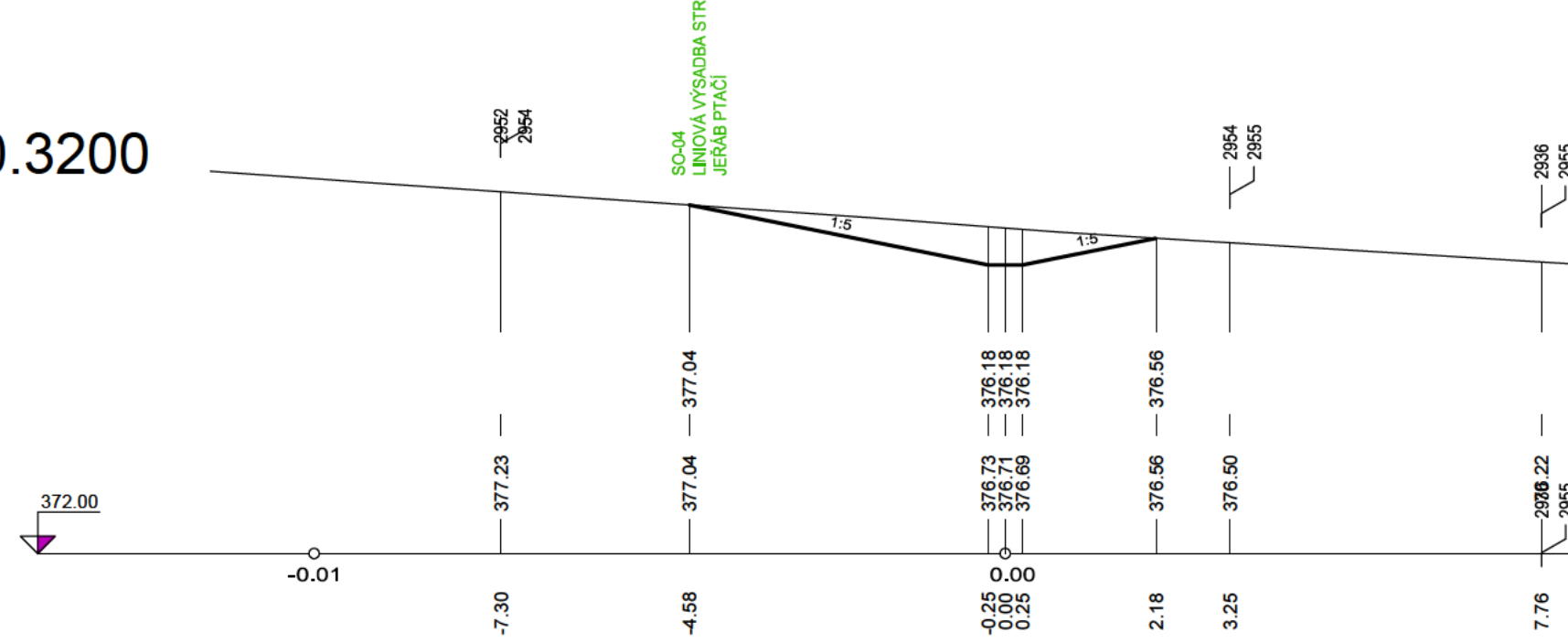
PF 16 KM 0.3200

UPRAVENÝ TERÉN

SROVNÁVACÍ ROVINA

STAN. V KM

STAN. V M



PF 8 KM 0.1600

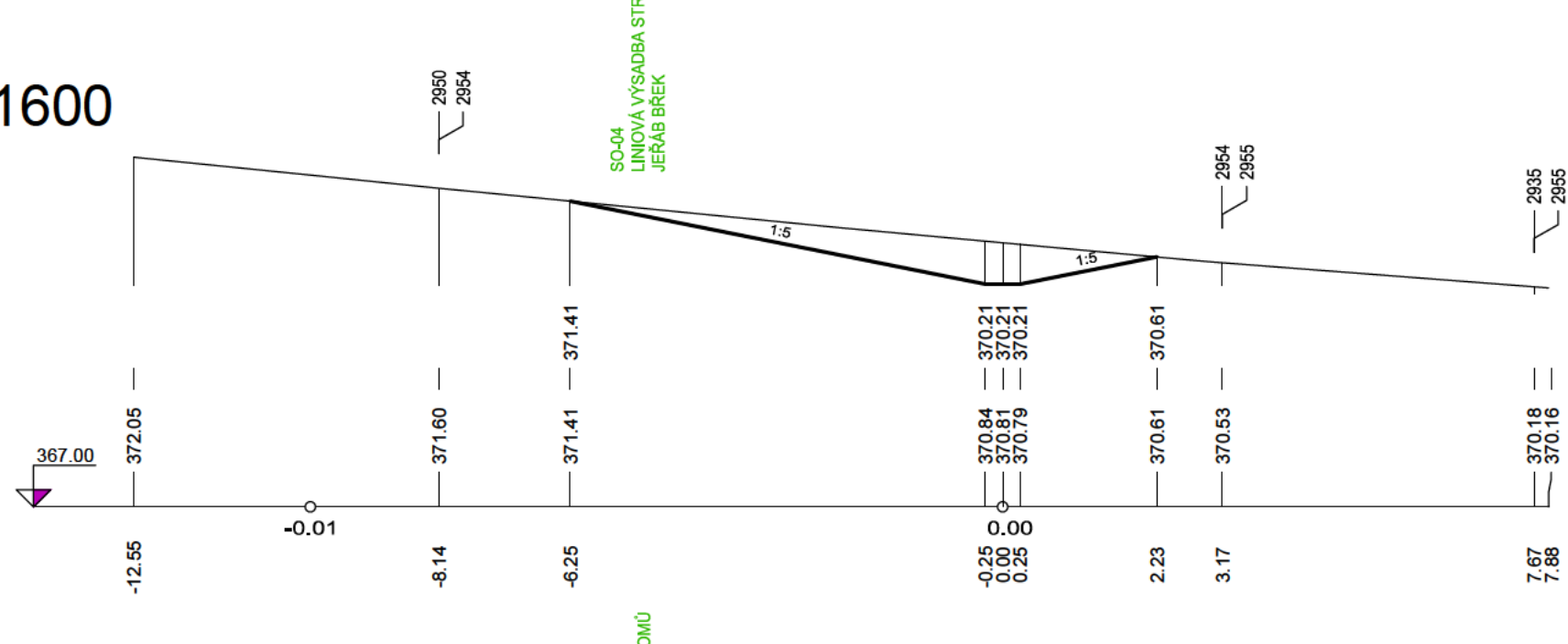
UPRAVENÝ TERÉN

PŮVODNÍ TERÉN

SROVNÁVACÍ ROVINA

STAN. V KM

STAN. V M



PF 11 KM 0.2200

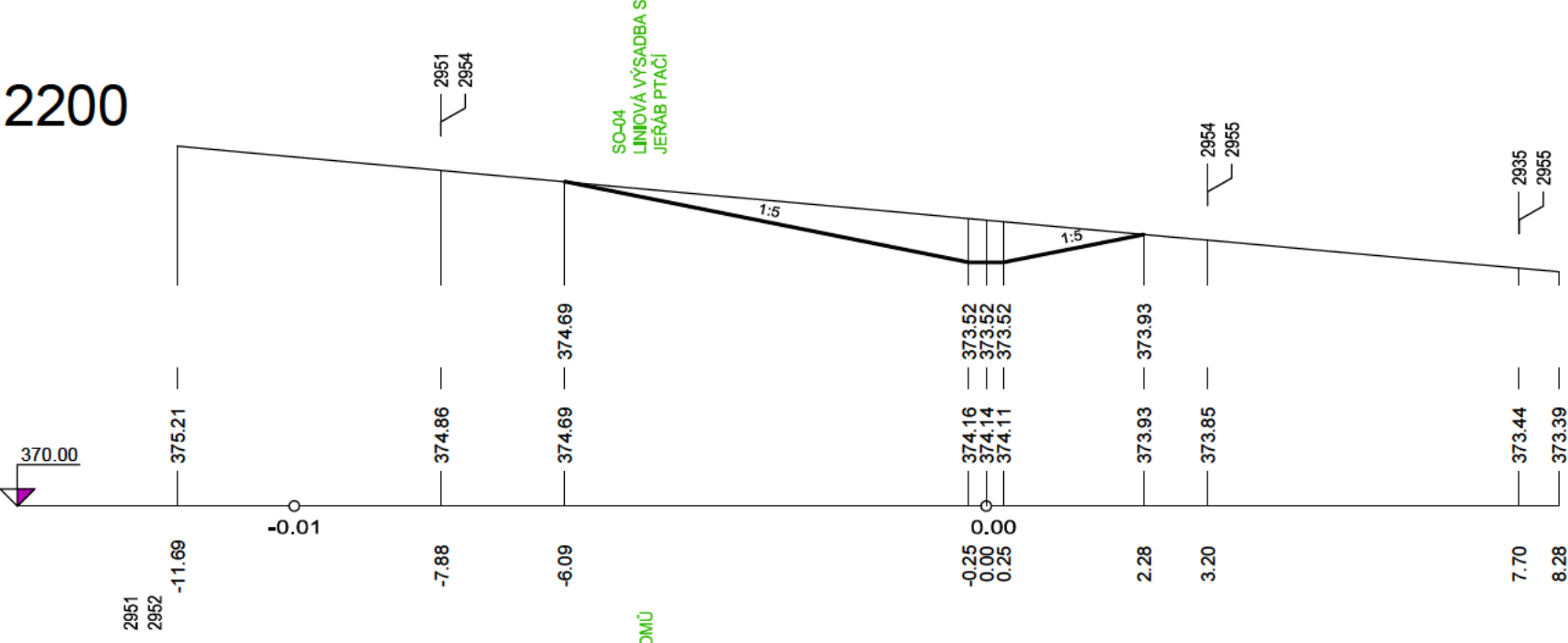
UPRAVENÝ TERÉN

PŮVODNÍ TERÉN

SROVNÁVACÍ ROVINA

STAN. V KM

STAN. V M



PF 14 KM 0.2800

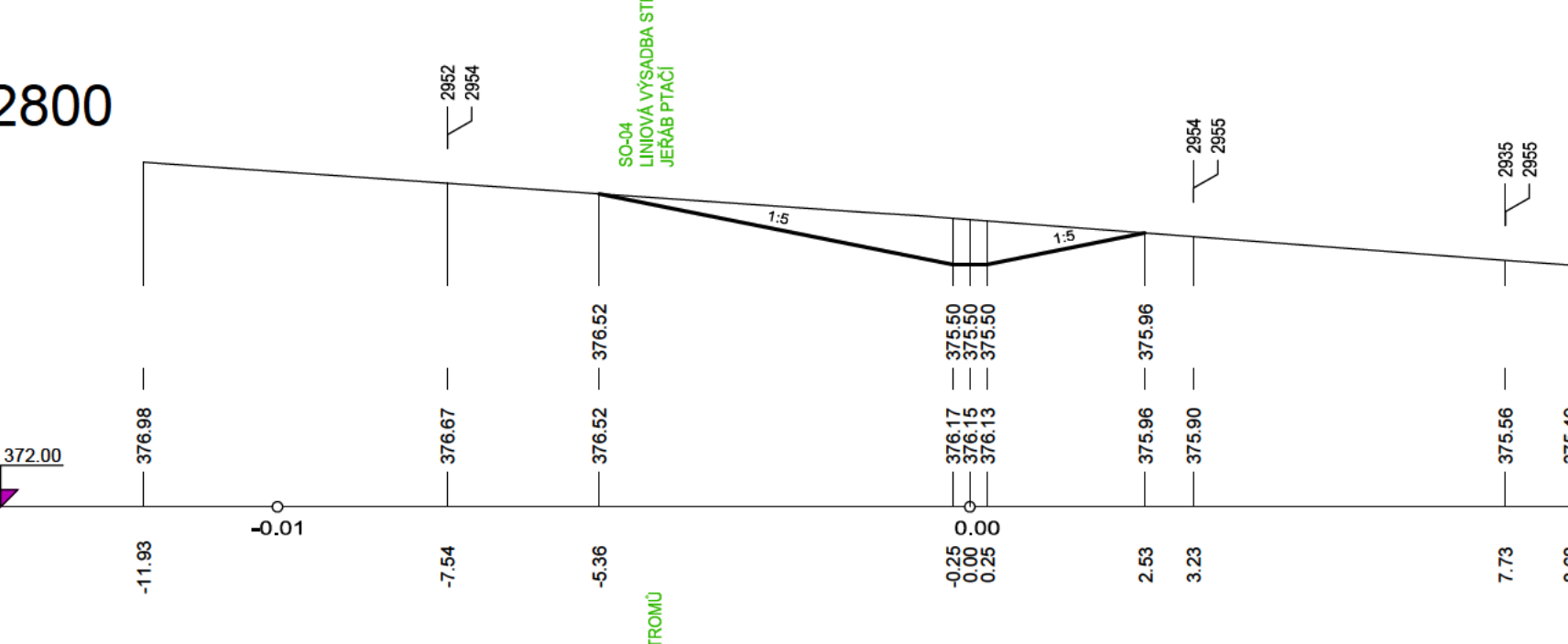
UPRAVENÝ TERÉN

PŮVODNÍ TERÉN

SROVNÁVACÍ ROVINA

STAN. V KM

STAN. V M



PF 9 KM 0.1800

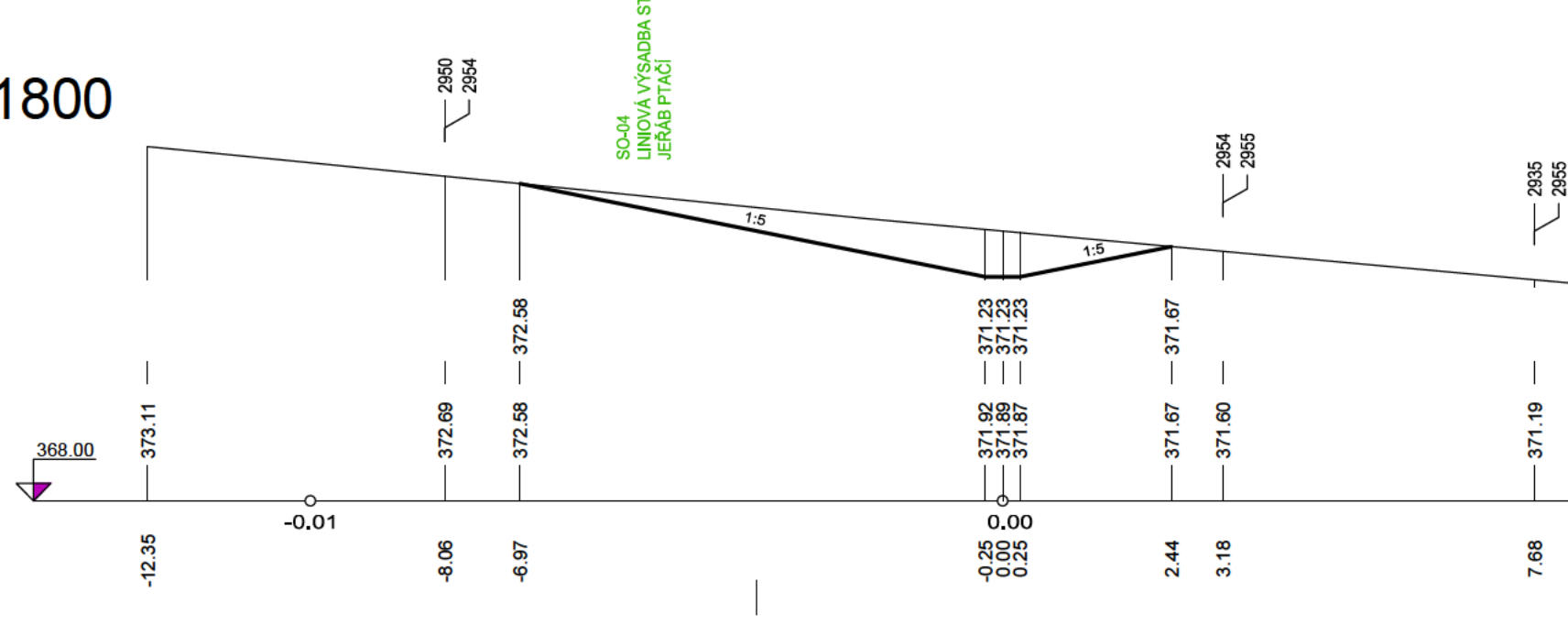
UPRAVENÝ TERÉN

PŮVODNÍ TERÉN

SROVNÁVACÍ ROVINA

STAN. V KM

STAN. V M



PF 12 KM 0.2400

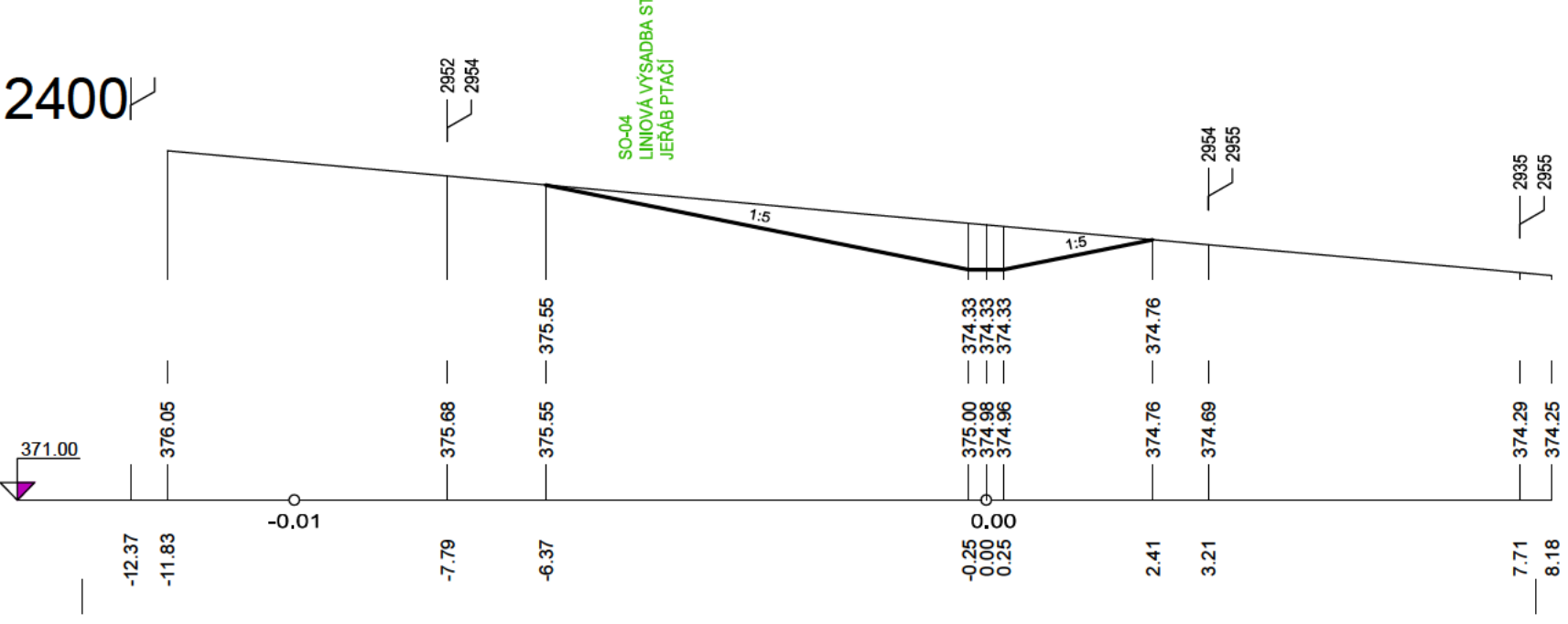
UPRAVENÝ TERÉN

PŮVODNÍ TERÉN

SROVNÁVACÍ ROVINA

STAN. V KM

STAN. V M



PF 15 KM 0.3000

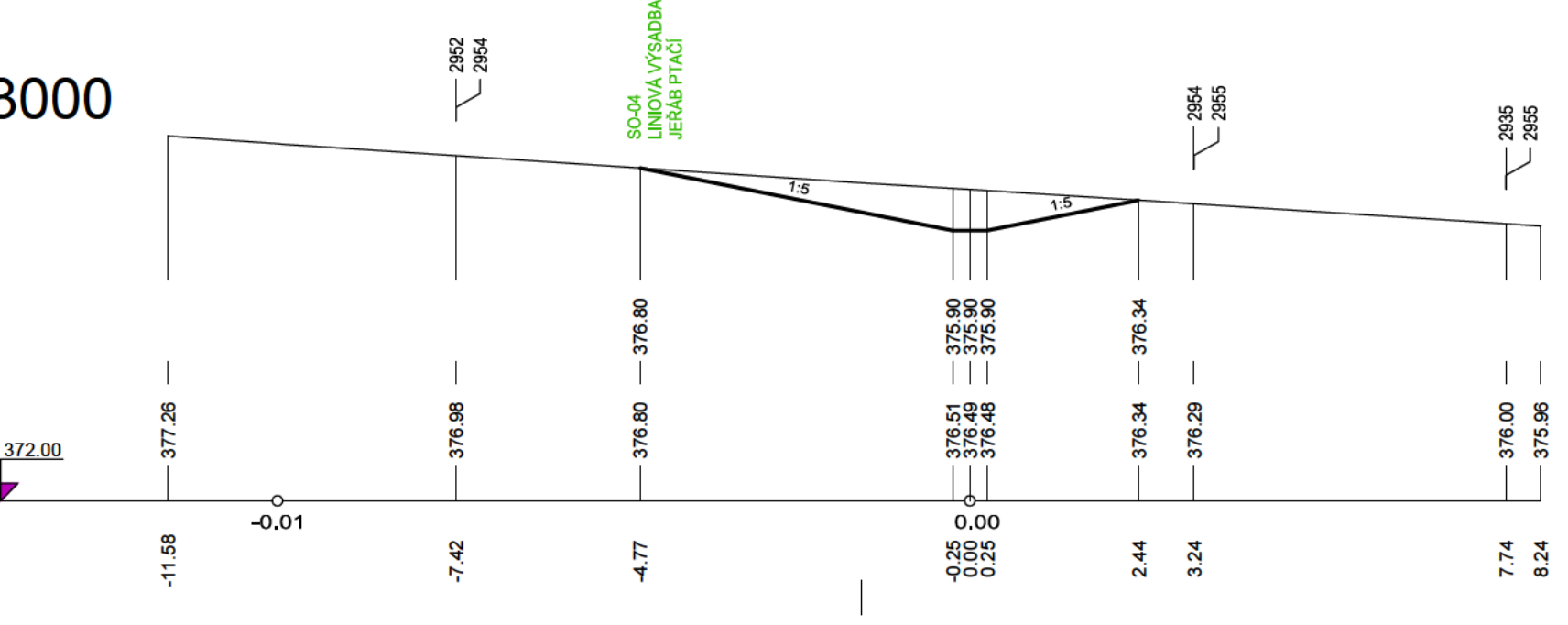
UPRAVENÝ TERÉN


PŮVODNÍ TERÉN

SROVNÁVACÍ ROVINA

STAN. V KM

STAN. V M



VYPRACOVAL	ZODP. PROJEKTANT	VED. PROJEKTANT	 vodohospodářský atelier s.r.o., Růžanec 54, 644 00 Břežany	
KRAJ	JIHOMORAVSKÝ	K.Ú.	BOŘITOV	ZAK.ČÍSLO 5/24
STAVEBNÍK	ČR-SPÚ, KPÚ PRO JIHOMORAVSKÝ KRAJ, POBOČKA BLANSKO			DATUM 4/2024
STAVBA AKCE	Průlehy Pru5, Pru6 a Pru7 v k.ú.Bořítov			STUPEŇ DSP, DPS
OBJEKT				FORMÁT 6xA4
OBSAH				MĚŘÍTKO 1:50
	S0-01 PRŮLEH Pru5			PŘÍLOHA Č. D.1.1.4.2.
	PŘÍČNÉ ŘEZY PRŮLEHU Pru5 km 0,140 – km 0,320			PARÉ Č.